

DORPSVISIE BORNERBROEK 2016 - 2025



"ACTIEF BETROKKEN"



DORPSVISIE BORNERBROEK 2016 - 2025



Inhoud

Beschrijving van het dorp Bornerbroek	4
Kenmerken van Bornerbroek (algemeen)	4
Dorp omgeven door natuur	4
Sociale betrokkenheid	5
Kenmerken van Bornerbroek (feiten)	6
Demografische opbouw en inwonersaantallen	6
Aantal ondernemingen en sectoren	10
Aantal verenigingen en organisaties	10
Evaluatie Dorpsvisie 2006	14
Algemene terugblik dorpsvisie 2006 (vanuit algemeen en economisch perspectief)	14
De 33 maatregelen uit de dorpsvisie 2006 geëvalueerd	14
Behaalde maatregelen (korte toelichting)	14
Deels behaalde maatregelen (korte toelichting)	19
Nog niet- behaalde maatregelen (korte toelichting)	20
Visie op de toekomst van Bornerbroek	22
Trends en wensen Bornerbroek	22
Economische trends	22
Sociale trends	22
Wensen van de gemeenschap	22
De wensen:	23
Uitgewerkte Visie op Bornerbroek	24
Wonen en leven	24
Kerk	36
Overig	38

Samenvatting

Voor u ligt de dorpsvisie voor de periode 2016-2025.

De visie heeft de subtitel 'actief betrokken'. Deze visie geeft weer in welke richting het dorp zich de komende tien jaar kan ontwikkelen. Voor deze visie hebben we draagvlak proberen te creëren door de medewerking en input van inwoners van Bornerbroek uit allerlei geledingen.

De visie is een vervolg op de dorpsvisie periode 2006-2015. We kunnen trots zijn, dat een groot deel van de visie is gerealiseerd. De daarvan niet gerealiseerde maatregelen - die de komende tien jaar actueel blijven - zijn weer opgenomen. Daarnaast zijn maatregelen toegevoegd, die de nieuwe tijd en veranderende wensen van de bewoners met zich meebrengen.

Belangrijkste waarde hecht de gemeenschap aan het dorps karakter. De kwaliteiten van ons dorp zijn een grote groep vrijwilligers, die zich dagelijks inzet voor het uitstekende woongenot, het verenigingsleven, de school, het welzijn, het onderhoud en de toekomst van Bornerbroek. Schitterende natuur ligt rondom en in het dorp. En 'grotere' voorzieningen zijn dichtbij in omliggende plaatsen aanwezig.

Deze kwaliteiten willen we behouden en uitbouwen voor het dorp.

De periode 2016-2025 start met een matig economisch klimaat. We hebben te maken met een terugtrekkende overheid. De werkende groep Bornerbroekers is mobiel en minder trouw aan bestaande voorzieningen, die nu nog in Bornerbroek zijn. Ze zijn meer op zichzelf en besteden meer tijd aan privé-aangelegenheden. De verhouding niet-werkenden neemt in verhouding toe ten opzichte van de werkenden. Mensen worden ouder en binnen de groep ouderen ontstaat een groep 'jongere' ouderen en 'oudere' ouderen.

Om de kwaliteiten te behouden voor ons dorp, zal de komende jaren vooral ingezet moeten worden op betaalbare huisvesting voor (startende) jongeren, broodnodig voor de continuïteit.

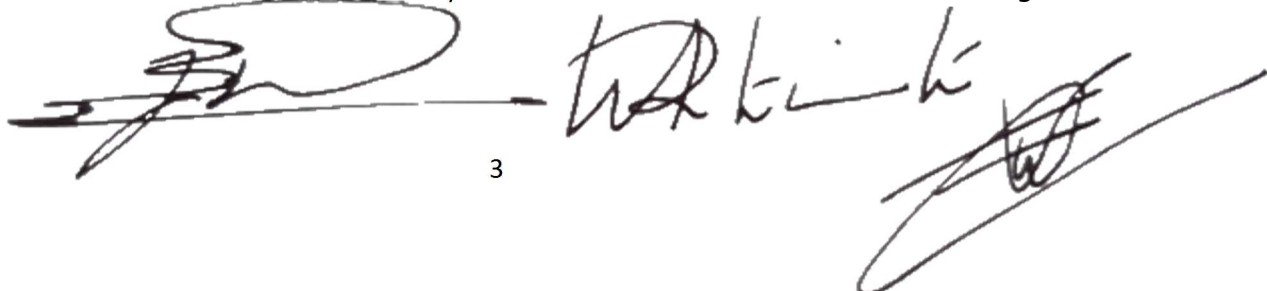
Een ander speerpunt is het echt actief zijn en blijven van alle Bornerbroekers voor de gemeenschap, ongeacht leeftijd, elk met haar of zijn eigen kwaliteiten. Niet voor niets heeft deze visie de subtitel '*actief betrokken*'.

Net als de vorige dorpsvisie zal deze visie gebruikt worden voor het opstellen van een uitvoeringsagenda, waarin het stappenplan en de kaders van te realiseren punten in de komende tien jaar vast gelegd zullen worden.

We wensen u veel leesplezier!

juni 2016, Stichting Dorpsbelangen Bornerbroek

Jan Bartels, Wim Arkink en Willemien Bonthuis-Versteeg



Beschrijving van het dorp Bornerbroek

Kenmerken van Bornerbroek (algemeen)

Dorp omgeven door natuur.

Bornerbroek is een dorp dat omgeven is door natuur. Het dorp aan de zuid-kant van Almelo grenst aan natuurgebieden zoals het Twickel en Nijrees. Het authentieke dorpsaanzicht komende uit de richting Borne of Enter met in het centrum de historisch kerk karakteriseert Bornerbroek. Het dorp wordt omringd door landbouwgronden en weilanden. Een uitgebreide beschrijving over het ontstaan van Bornerbroek met haar oorspronkelijk elementen kunt u lezen in de vorige dorpsvisie.



In het najaar van 2016 is de Doorbraak klaar gekomen. Een 13 kilometer lange beek met mooie natuur en wandel- en fietspaden. De beek doorkruist het grondgebied van Bornerbroek en verbindt Noord-oost Twente met de Regge. De beek waarin het landelijk water afvloeit zorgt ervoor, dat het laag gelegen Almelo 'droge voeten' houdt. Daarnaast is de Doorbraak een belangrijk onderdeel van de Groene Poort in de Twentse stedenband.



In het dorp zijn bepaalde voorzieningen aanwezig. Voor andere zaken kan men naar verscheidene grotere plaatsen rondom Bornerbroek zoals Almelo, Borne, Enter en Delden, die op geringe afstand van het dorp liggen.

Sociale betrokkenheid

De inwoners van Bornerbroek voelen zich erg betrokken bij het wel en wee in het dorp. Er is een zekere homogeniteit in de samenstelling en er zijn veel initiatieven in het regelen en organiseren van activiteiten. Er is een sterk sociaal netwerk en noaberschap staat hoog in het vaandel. Er is een groot gevoel van veiligheid, geborgenheid en saamhorigheid.

Bornerbroek heeft van oudsher een rijk verenigingsleven. Er zijn veel verenigingen op gebied van sport, gezelligheid, scouting, toneel, zang en muziek. Heel veel Bornerbroekers zijn actief om het verenigingsleven in stand te houden.



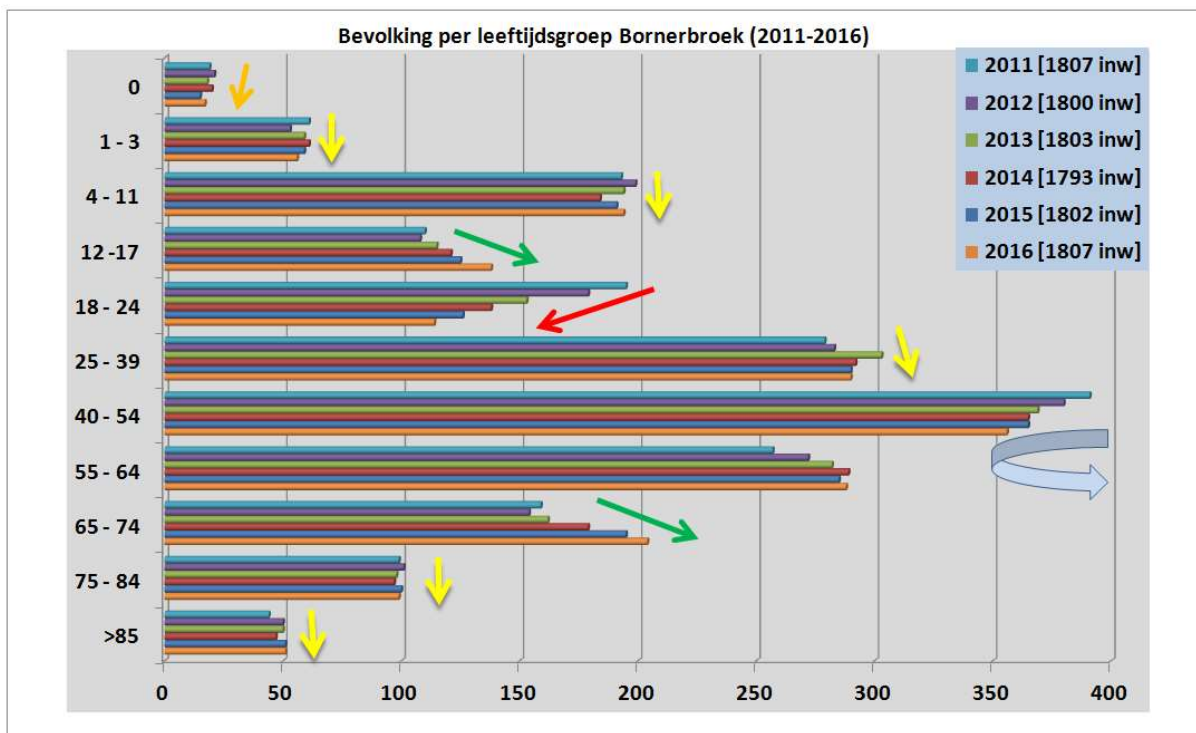
Kenmerken van Bornerbroek (feiten)

Demografische opbouw en inwonersaantallen.

(Bron: <http://www.kennispunttwente.nl>)

Tussen 2002 en 2016 heeft Bornerbroek steeds rond de 1800 inwoners (met een piek in 2009: 1845 en een dal in 2014 van 1793).

In de onderstaande tabel staan de aantallen per leeftijdscategorie vermeld over de laatste zes jaren.



De pijlen geven de tendens aan: geel is stabiel, oranje is licht dalend, rood is sterk dalend en groen is stijgend.

Bij de categorieën 40-54 jaar en 55 -64 jaar zien we een verschuiving naar de oudere categorie.

Vervolgens hebben we per categorie gekeken hoeveel mensen er per geboortjaar in zitten, waardoor het beter vergelijkbaar wordt. Het betreft eveneens 2011 t/m 2016.

De kleuren geven de tendens aan: geel is stabiel, oranje is licht dalend, rood is sterk dalend en groen is stijgend.

Aantallen per geboortjaar in de verschillende leeftijdscategorieën (2011-2016).

leeftijd	2011	2012	2013	2014	2015	2016
0.*	19	21	18	20	15	17
1-3.	20	18	20	20	20	19
4-11.	24	25	24	23	24	24
12-17.	18	18	19	20	21	23
18-24.	28	26	22	20	18	16
25-39.	19	19	20	19	19	19
40-54.	26	25	25	24	24	24
55-64.	26	27	28	29	29	29
65-74.	16	15	16	18	20	20
75-84.	10	10	10	10	10	10
>85.	4	5	5	5	5	5
totaal	1807	1800	1803	1793	1802	1807

* categorie is maar 1 jaar.

De rode lijn in de bovenstaande tabel is de forse afname met ruim 40% van de Bornerbroekse jong-volwassenen. Zie ook onderstaande tabel. De overige leeftijdsgroepen vertonen lichte veranderingen.

Vergelijking Bornerbroek met Almelo, Hengelo en Enschede (2011 en 2016).

	leeftijd- categorie	2011	2016	aantal daling	percentage daling	stijging	Hengelo	Enschede
	<i>jong- volwassenen</i>							
Bornerbroek	18-24	195	114	81	41,5%			
Almelo excl. BB	18-24	5576	5437	139	2,5%			
Almelo totaal	18-24	5771	5551	220	3,8%		1,5% +	-0,20%
	<i>ouderen</i>							
Bornerbroek	> 75	143	150	7		4,9%		
Almelo excl. BB	> 75	4903	5538	635		13,0%		
Almelo totaal	> 75	5046	5688	642		12,7%	8,7% +	10% +
Almelo totaal	alle	72632	72486	146	0,2%		0,45% +	0,3% +

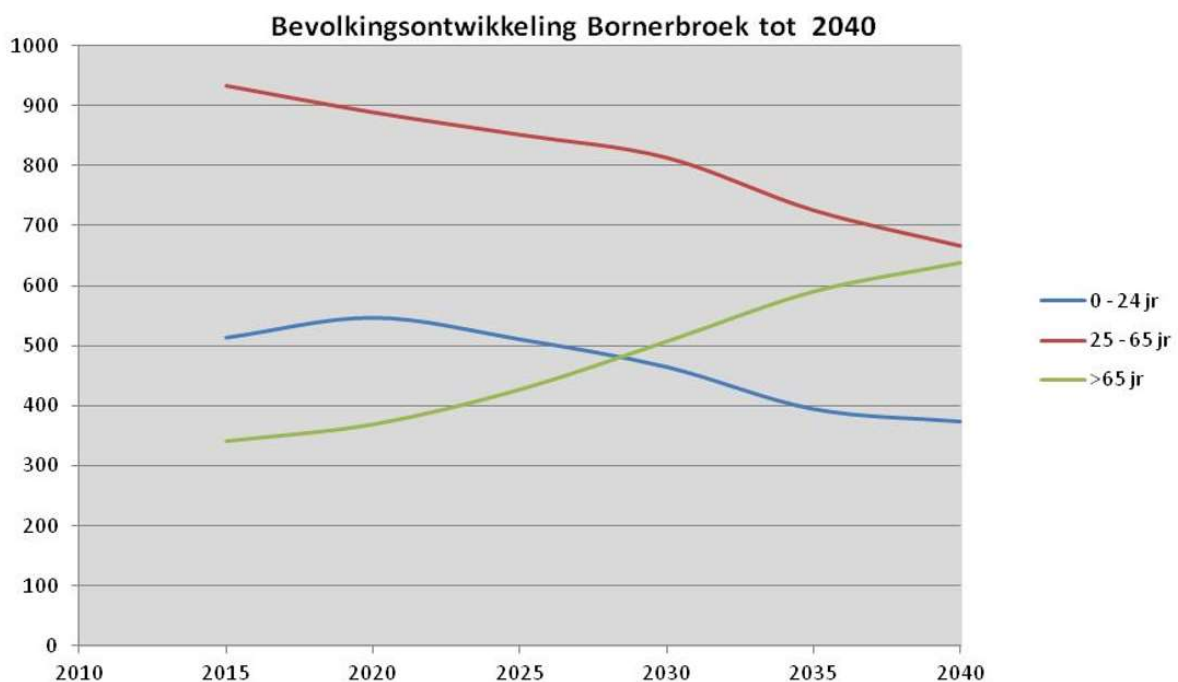
De vergelijking tussen Bornerbroek en de steden geeft aan:

1. Een sterke afname van jong-volwassenen in Bornerbroek in vergelijking met Twentse steden.
2. Het aantal 75-plussers neemt in Bornerbroek veel minder toe dan in de Twentse steden

Conclusies:

- Aantal inwoners van Bornerbroek al ruim 15 jaar stabiel rond 1800.
- Het aantal geboortes daalt licht onder de 20 per jaar.
- De leeftijden van 1 tot 11 jaar is stabiel.
- Groei zit er in de middelbare scholieren van 12 – 17 jaar.
- De afname in de groep van 18 tot 24 jaar is ruim 40%. (in absolute aantallen van 195 in 2011 naar 114 in 2016)
- De groep 55 tot 75-jarigen groeit licht.
- De groep van 75+ blijft zo'n 5% tot 8% achter bij de omliggende steden.

Prognose 2040:



Uit de grafiek prognose 2040 en bijbehorende tabel op bladzijde 9 blijkt:

1. De groep die werkzaam is op de arbeidsmarkt zal net zo groot worden als de groep 65-plussers.
2. In beide groepen zitten ongeveer 650 mensen.

Verwachting in tabel:

Leeftijds- categorie	inwoners per categorie	
	2015	2040
0 -24	510	375
25-65	950	650
> 65	340	650
Totaal	1.800	1.675

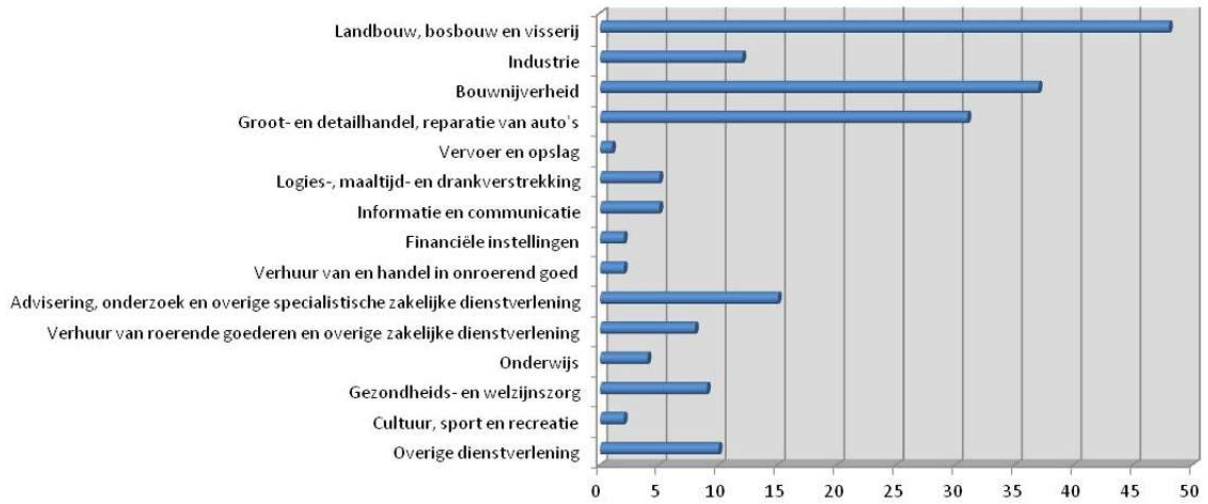
Conclusies:

- Het aantal jongeren en werkenden neemt af.
- Het aantal ouderen stijgt flink.
- Het aantal inwoners neemt iets af.

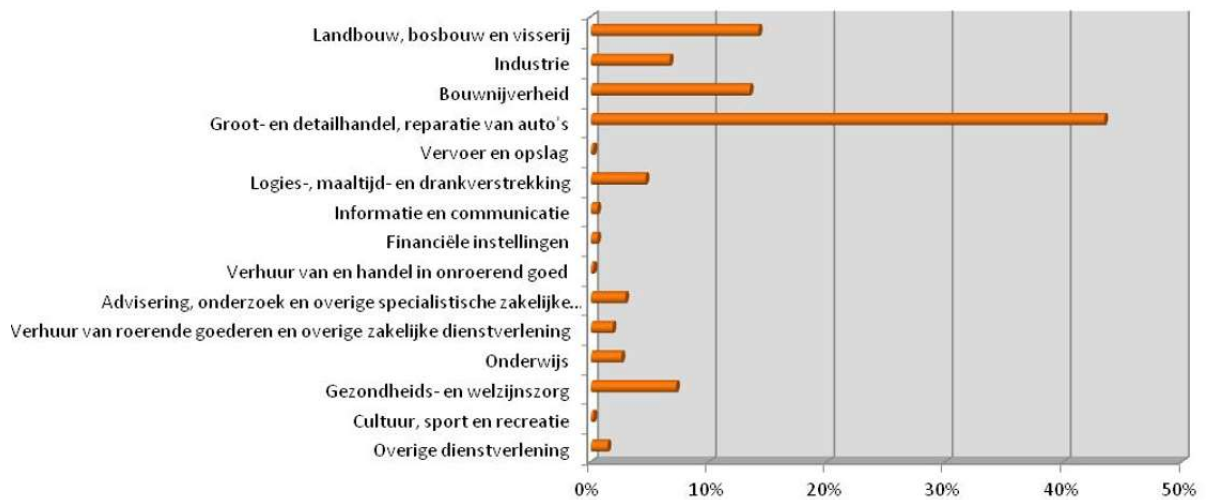
Duidelijk blijkt een aantal ongewenste ontwikkelingen voor Bornerbroek. De stichting dorpsbelangen wil hieraan een krachtige positieve wending geven. Deze is uitgewerkt in het hoofdstuk 'Visie op de toekomst van Bornerbroek'.

Aantal ondernemingen en sectoren

Bedrijvigheid Bornerbroek 2014 (aantal bedrijven)



Bedrijvigheid Bornerbroek 2014 (werkgelegenheid)



Aantal verenigingen en organisaties

OVERZICHT VERENIGINGEN EN ORGANISATIES in BORNERBROEK

Naam	Toelichting	Gericht- heid		Anno	Aantal leden	Gebruik Faciliteiten	Opmerkingen
		Leden	Ander				
Carnavalsvereniging De Knoll'ntrekkers	carnaval			1976	95	Café Brockie	
Folklore dansgroep De Brook moaten	dans			1992	34	Brookshoes	
Muziekvereniging St Caecilia	fanfare			1915	72	Brookshoes Café Brockie	
Dweilband De Bloasbalgen	muziek			1991	15	Café Brockie	
Dweilband Ditist	muziek			1996	17	Café Brockie	
De Brooker kapel	muziek			1980	16		
Brookertoneel	toneel			1991		Brookshoes	
Kath Dames en Heren zangkoor Bornerbroek	zang			1916h 1966d	31	Kerk	leden+dirigent +Organist
Ad Fundum zanggroep	zang			1969	28	Kerk	
Kinderkoor Bornerbroek	zang			1984	23	Kerk Basisschool	
RK Parochiegemeenschap St Stephanus	Kerk			1803	1600	Kerk	
Stg Dorpsbelangen Bornerbroek	dorpsraad			1996	10	Brookshoes	bestuursleden
Ondernemersver de Doorbraak Bornerbroek	ondernemers			2009	110	Café Brockie	
Dorpsblad 't Brookblad	dorpsblad			1983		Brookshoes	wekelijks x sponsors
Std Dorpscentrum Kulturhoes	dorpsbuis			2010	41	Brookshoes	
Stg Pinksterfeesten Bornerbroek	jaarfeest			1983		Evenementen terrein	750 vrijwilligers
FEST Strandbal	jaarfeest			2010	7	Hoitink	jongerengroep
Stg BSA Binnen Sport Accommodatie	sportzaal			1998	5	Sportzaal	dekking exploitatie kosten
EHBO vereniging Bornerbroek	zorg			1962	27	Basisschool	
Stg Autosport Bornerbroek	autorace			1984	20	Open terrein	beschikbaarheid ruimte
Motorclub Bornerbroek	motoren			1983	30	Motohome	aparte ruimte bij café Brockie
RK Gymnastiek vereniging LEDO	sport			1961	102	sportzaal Bornerbroek	van 2- 82 jaar
Volleybal vereniging	sport				70	sportzaal Bornerbroek	onderdeel LEDO

Stichting Dorpsbelangen Bornerbroek juni 2016: Dorpsvisie 2.0 2016-2025

Taekwondo	sport				32	sportzaal Bornerbroek	onderdeel LEDO
Bewegen op muziek jazz ballet	sport/dans				74	sportzaal Brookshoes	onderdeel LEDO
RKSV Sportver Bornerbroek	sport			1993	V 230 H 88	t Brook Sportzaal	ruimte gebrek in toekomst
Tennisvereniging Bornerbroek	sport			1992	100	t Brook Sportzaal	
Tafeltennis vereniging Bornerbroek	sport			1983	25	sportzaal Brookshoes	
IJsvereniging Bornerbroek	sport			1993		Ijsbaan	eigen beheer
Biljartvereniging Bornerbroek	sport			1975	35	Café Brockie	
Dart vereniging Bornerbroek	sport			2003	22	Café Brockie	
Kaartclub Harten vrouw	samen			1994	30	Brookshoes	
Kath Vrouwenvereniging Bornerbroek KVB	samen			1947	50	Brookshoes	
RK Vrouwenennetwerk Zij Aktief Bornerbroek	samen			1931	65	Café Brockie	
Stg St Stephanugroep Scouting Jong NL	scouting			1989	25	Blokhut	
Stg Ouderen Bornerbroek	steun			1954	300	Café Brockie Trivium	Donateurs
Stg Vrienden Theresiahuis	steun			1972	150	Trivium	
Kindervakantiedagen Bornerbroek	steun			1972	4	Basisschool	
Stg Zonnebloem Bornerbroek	steun			1951	?	Parochiecentrum	Donateurs
Onderlinge Begravenis ver. Bornerbroek	steun			1977	180 gezin		
Ouder-vereniging Basisschool	onderwijs			1969	125 gezin	Basisschool	

Stichting Dorpsbelangen Bornerbroek juni 2016: Dorpsvisie 2.0 2016-2025

ANDERE ORGANISATIES VAN ALGEMEEN BELANG			
Basisschool St Stephanus		(Stg Kath Onderwijs Twente)	
Kinderdagverblijf Sam & Lot		(Pastorie - kovdecirkel)	De Cirkel
Trivium Zorggroep Twente		(locatie Bornerbroek)	
Zorg boerderij "de Zegger".		(Fam. Zegger)	
Woningstichting		(St. Joseph Almelo)	
Huisartsen praktijk		(Oortgiesen & Ebbens)	dependance
Dierenartsen praktijk		(locatie Almelo)	verhuisd Wierden
LTO Noord		(afdeling Almelo)	
Postagentschap		(TNT)	in Spar
Gelduitgifteautomaat		(Rabobank - SPAR)	
Supermarkt		(SPAR)	
RK Kerk		(Bisdom Utrecht - Marcellinus parochie)	
Bakkerij		(Steggink)	
Kinderdagverblijf Het Boerderijtje		(Fam. Schroten)	Kinderdagverblijf Schroten
Historische kring		Annie Slot; Minie Wigger	

Evaluatie Dorpsvisie 2006

Algemene terugblik dorpsvisie 2006 (vanuit algemeen en economisch perspectief)

In het begin van de periode 2006-2015 waren de economische vooruitzichten rooskleurig.

Een gedegen projectmatige aanpak van de Stichting Dorpsbelangen Bornerbroek, de juiste professionals van buiten Bornerbroek, die de voortgang procesmatig ondersteunden en het gunstige economische klimaat werkten als een vliegwieleffect op de uitvoering van de plannen bedacht in de dorpsvisie en vastgelegd in de uitvoeringsagenda.

En niet te vergeten het grote aantal vrijwilligers, die het verschil hebben gemaakt in de totstandkoming van de plannen. Het grootste succes dat gerealiseerd is, is natuurlijk het dorpspark in het hart van Bornerbroek.

In het uitvoeringsplan waren 33 maatregelen benoemd en onderverdeeld in:

- Wonen en leven
- Werken en ondernemen
- Buitengebied
- De dorpskern

Van het 33 punten plan voortgekomen uit de Dorpsvisie zijn maar liefst 23 punten gerealiseerd c.q. deels gerealiseerd. Dat is een enorme aanwinst voor ons dorp. De overige punten (10) zijn niet tot uitvoering gekomen. Een deel van de maatregelen zal opnieuw opgenomen worden in de nieuwe visie. Een deel van deze maatregelen zijn door veranderde omstandigheden minder van toepassing.

In de onderstaande hoofdstukken wordt de 33 maatregelen opgesomd en kort toegelicht.

De 33 maatregelen uit de dorpsvisie 2006 geëvalueerd.

Behaalde maatregelen (korte toelichting)

1. Aparte intekenlijsten voor mensen die in Bornerbroek wensen te gaan wonen.

Dit is gebeurd. De betrouwbaarheid van dergelijke intekenlijsten blijft een lastig punt.

2. Afstemming over een adequate regeling voor het verwerven van bouw kavels en het bepalen van grondprijzen voor Bornerbroek.

Is gebeurd. I.v.m. het soepeler maken van de verkoop worden de kavels op de Maatkampslanden door de Gemeente verkleind. Er is geen plek gerealiseerd voor starterswoningen.



3. Opzetten van faciliteiten en activiteiten voor de jeugd.

Voor onze jongeren is de jeugdsoos Shake it up gerealiseerd. Het team van Shake it up organiseert periodiek diverse activiteiten voor de jeugd vanaf groep 7.



4. Opzet van een dorpsgids en website voor Bornerbroek.

De Dorpsgids is eenmalig uitgegeven. Wil je zo'n dorpsgids actueel houden, dan zul je hem jaarlijks moeten uitgeven. Daarom is het verstandiger te zorgen voor een goede website, waarop de inwoners van Bornerbroek en overige belanghebbenden alle relevante informatie kunnen vinden. Deze website moet dan wel voortdurend geactualiseerd worden. Een echte webmaster is een must. De website www.kulturhusbornerbroek.nl zou die functie kunnen krijgen.

Er is een Website opgezet: <http://bornerbroek.isonsdorp.nl> . Deze is inmiddels gestopt en omgezet in een Facebookaccount.

Daarnaast zijn er ook andere websites zoals: www.kulturhusbornerbroek.nl , www.muzykverenigingbornerbroek.nl , www.pinksterfeesten.nl , www.bornerbroek.nu

5. Opzetten van afstemming en overleg tussen ondernemers in Bornerbroek en stimuleren om samen te werken in projecten.

Er is een goed lopende Ondernemersvereniging opgezet, waarvan ook de meeste bedrijven op het XI-Businesspark lid zijn.

6. Opstellen vestigingsbeleid voor bedrijven in de dorpskern en het buitengebied.

In de nieuwe bestemmingsplannen is dit geregeld.

7. Het reguleren van woningbouw in het buitengebied.

Dit is via bestemmingsplan geregeld. Er worden goede mogelijkheden geboden om op bestaande erven extra woonruimte te realiseren. Daarnaast heeft de Gemeente met name in zuidwestelijke richting (Linschot/Langevoort) woningbouw toegestaan voor mensen, die moesten verhuizen i.v.m. het XL-Businesspark.

8. Een bestemmingsplan voor het buitengebied, inclusief mogelijkheden voor wonen, werken, natuur en recreatie.

De Gemeente Almelo heeft dit gerealiseerd.

9. De recreatieve mogelijkheden en de omgeving van het Grasbroek verbeteren.

Het vernieuwde Brookerpad loopt erbuiten om langs. Er is nog steeds regelmatig overleg met de eigenaar.

10. Het uitzetten van fiets-, wandel- en ruitersporen, hiervoor promotie materiaal maken en zorgen voor bewegwijzering en aankleding.

Hiervoor is het Projectteam Recreatieve Routes en Natuurwaarden opgezet.

Zij hebben zeven wandelroutes rondom Bornerbroek gerealiseerd met bruggetjes, bankjes en hekken. Dit is mede te danken aan de medewerking van vele land-eigenaren in ons dorp. Daardoor is een groot deel van de wandelpaden "off the Road".



Er zijn drie stukken fietspad gerealiseerd. Langs de Doorbraak bij de Keursweg, op het Tusveld en een fietspad langs het kanaal tussen de Hoeselderbrug en Leemslagenbrug. Het geld hiervoor is vooral bijeengebracht door Provincie en Gemeente. Het SPOA en de Regio Twente hebben veel ondersteuning geboden.

De TOP (toeristisch overstappunt) is aangelegd voor de verbinding en het startpunt vanuit Bornerbroek.



In de Doorbraak is een fraaie Pontonbrug aangelegd met een financiële bijdrage van het Hedwige Carolina-fonds en er zijn twee uitkijkplekken gerealiseerd.



De promotie is gegaan via VVV, Regio Twente(kaarten) en verschillende Websites. Bornerbroek is letterlijk op de kaart gezet. Van de routes wordt veel gebruik gemaakt.

Sinds vijf jaren wordt er een wandel-2-daagse georganiseerd en al twee jaren de Brookerrun, welke gebruik maken van de aangelegde wandelroutes.

Ruiterpaden: de mogelijkheden hiertoe zijn grondig bestudeerd in een Projectgroep en voor lokaal gebruik in beeld gebracht. Op dat moment bleek realisatie niet mogelijk.



Daarnaast is de ligging van Bornerbroek tussen A1, A35 en kanaal minder geschikt voor de aanleg van ruiterroutes.

11. Het verbeteren van de wegen in het buitengebied voor het lokale verkeer en recreatie.

De bestaande wegenstructuur is grotendeels gehandhaafd. Mede naar aanleiding van de jaarlijkse verkeersschouw van de St. Dorpsbelangen en de Gemeente zijn er een aantal aanpassingen gedaan.

12. Uitwerken van plannen voor de indeling en aankleding van het gebied in de omgeving van de rotonde bij de kerk.

Dit is gebeurd en wordt meegenomen bij de aanleg van de nieuwe riolering in de Entersestraat in 2016: de nieuwe Dorpsbrink. Vanaf de rotonde is langs de Pastoor Ossestraat een Promenade gecreëerd met nieuwe bestrating en mooie verlichting.

13. Toekomstplannen en inpassing daarvan voor de basisschool en de Uitwerken van plannen voor de indeling en aankleding van het gebied peuterspeelzaal.

De peuterspeelzaal in het Brookshoes is gestopt. Kinderopvang De Cirkel heeft in 2014 Kinderdagverblijf Sam&Lot overgenomen en is gevestigd in de voormalige pastorie. De Cirkel biedt zowel kinderdagopvang, peuterspeelzaal als buitenschoolse opvang aan in Bornerbroek.

De Basisschool heeft nog ruim voldoende omvang (ongeveer 240 leerlingen): mede door de kinderen uit het Nijrees (ongeveer 30%) en zal voorlopig zeker niet onder de opheffingsnorm geraken. Door stagnering van nieuwbouw in Bornerbroek en vergrijzing van de wijk Nijrees, kan het leerlingenaantal wel afnemen. Aandacht zal vereist zijn.

14. De parochietuin als dorpspark gaan inrichten en verbindingspaden gaan aanleggen.

Het Dorpspark is een zeer mooi en succesvol Project geweest. Het oostelijke dorpshart is verrijkt met een park, dat fraai aansluit op het agrarische gebied aan de rand van het dorp. Er is een (overdekt) muziekpodium voor uitvoeringen.

Het is vooral tot stand gekomen door de grote inzet van de projectleider, een aantal vrijwilligers en (co-)financiering van de gemeente, PMJP en LEADER.

Als kroon op het werk is al enkele jaren de 'Green Flag Award' behaald. (De Green Flag Award is een Brits initiatief dat zich toelegt op verbetering van parken en schonere leefgebieden. De onderscheiding wordt elk jaar door een jury opnieuw beoordeeld.)



15. Verbeteren van de verlichting van voetpaden in de dorpskern en het verharderen van het pad tussen Trivium en de speel & ontmoetingsplek.

Dit is o.a. meegenomen bij de aanleg van het Dorpspark.

16. Verbeteren van de parkeerplaatsen bij de bistro, de kerk / kinderdagverblijf, café Eef en de basisschool.

De parkeerplaatsen bij kerk(kinderdagverblijf), bistro en basisschool zijn verbeterd en verfraaid: nieuwe bestrating is aangebracht.

Bij Cafe Brockie (was Eef) is er langs de weg een beukenhaag geplant.

17. Herinrichting van de Pastoor Ossestraat als een dorpsstraat met een wandelpromenade als verbinding van winkels, voorzieningen en faciliteiten.

Nieuwe bestrating, lantaarns en bomen zijn gerealiseerd gelijktijdig met het onderhoud van de Pastoor Ossestraat door de Provincie, met als resultaat een mooie dorpsentree vanaf Almelo.

18. Uitwerken van ideeën voor groen langs de wegen in de dorpskern

Toegangswegen: Pastoor Ossestraat: zie punt hierboven.



Entersestraat: in de kom beukenhaag en bloembakken: deels in en buiten de kom; lindebomen en eiken.

Bornsestraat: beukenhaag en veldesdoornhaag(net buiten de kom).

19. Verbeteren van de omgeving van de Langevoort.

De Schapenwei is gerealiseerd (tijdelijke voorziening). Een enkele nieuwe woning is als lintbebouwing gerealiseerd.

Deels behaalde maatregelen (korte toelichting)

20. Ondernemers mobiliseren voor het maken van plannen voor recreatiemogelijkheden en dat onderling met elkaar gaan afstemmen inclusief het opzetten van arrangementen.

Er is een overleggroep met de recreatieve ondernemers bezig geweest: dit heeft nog niet geleid tot vaste vormen van samenwerking. Wel hebben er enkele promotionele activiteiten plaatsgevonden.

21. Ontplooiën van initiatieven om voor Bornerbroek voordeel te halen uit de aanwezigheid van een bedrijventerrein.

De meeste bedrijven op het XI-Businesspark zijn lid van de Ondernemersvereniging. Informeel kunnen zo zaken worden gedaan. Overleg tussen SDB en de oude directie van het XI-Businesspark heeft bestaan uit het op de hoogte houden van activiteiten. Het heeft voor het dorp nog geen duidelijke directe voordelen opgeleverd.

22. Een plan opzetten voor het versterken en herstellen van landschapselementen en natuur in het buitengebied.

Bij het opzetten ben je mede afhankelijk van de landeigenaren. Door het Projectteam Rereatieve Routes en Natuurwaarden zijn een aantal zaken gerealiseerd:

De aanleg van bijna 2 km meidoornhagen.

Een deel van de aanplanting langs de toegangswegen.

De Cursus Erven in het Buitengebied heeft plaatsgevonden: hierna hebben een aantal deelnemers op hun eigen erf heggen, bomen en struiken geplant. Dit is op een aantal plaatsen ondersteund met geld van de Groenblauwe diensten (subsidie voor aanplant en onderhoud bij particulieren).

Door het Waterschap is de natuur van de Doorbraak aangelegd: deze vormt ook een soort natuurlijke grens tussen het dorp en het XI-Businesspark.

23. Bestemming van voormalige Eiveko terrein voor lokale bedrijven en woon-werk locaties.

Door aannemingsbedrijf Holtkamp is het terrein ontwikkeld tot het plan Erve Schothorst met plaats voor zo'n 37 woningen. Inmiddels is een flink deel bebouwd met huizen.

De belangstelling voor woon-werklocaties is klein.

Nog niet- behaalde maatregelen (korte toelichting)

24. Woonmogelijkheden creëren voor jongeren uit Bornerbroek, ex Bornerbroekers en anderen die in het dorp willen gaan wonen.

In de Maatkampslanden en op het Eiveko terrein zijn en worden huizen gebouwd in een relatief hogere prijsklasse (grond kost thans circa € 300,- per m²). Deze kavels zijn te duur voor starters.

Voor jongeren was gerekend op de mogelijkheid om op het Hoitink-terrein of het Rabo-terrein huisvesting te ontwikkelen. Dit is niet gelukt tot heden.

De grote afname van 195 naar 114 jongeren (zie grafiek bevolking per leeftijdsgroep 18-24 jaar) tussen 2011 en 2016 wordt hierdoor verklaard.

25. Realisatie van voldoende woningen/ appartementen voor ouderen met mogelijkheden voor extramurale zorg in de toekomst.

Deze zijn niet gerealiseerd, min of meer om dezelfde redenen als bij punt hierboven.

26. Stimuleren en faciliteren van het aantrekken van middenstand in de dorpskern.

Zoals in de meeste dorps- en stadskernen is de middenstand in onze dorpskern afgenomen.

27. Mogelijkheden onderzoeken voor uitbreiding en verplaatsing van bestaande bedrijven en het aantrekken van nieuwe bedrijven.

Een aantal bedrijven in het buitengebied is de mogelijkheid geboden om uit te breiden.

Aantrekken van nieuwe bedrijven is niet substantieel gebeurd.

Op de locatie Eiveko is ruimte voor bedrijven gecreëerd: er zijn nog geen vestigingen.

28. Een bestemmingsplan voor de dorpskern, inclusief ruimte voor het evenemententerrein

Het Gemeentelijk bestemmingsplan is gerealiseerd.

Het plan voor de Dorpskern rondom de rotonde vooral m.b.t. de Rabo-locatie en het Hoitink-terrein zijn niet gerealiseerd.

De St. Dorpsbelangen heeft zich steeds actief bemoeid met de planvorming.

Intussen zijn de Schapenwei en het Project Tussendoor op de Rabo-locatie als tijdelijke groene invulling van deze ruimtes aangelegd vanuit de St. Dorpsbelangen.

Het evenemententerrein voor de Pinksterfeesten is in 2014 in gebruik genomen. Een aantal bedrijven in het buitengebied is de mogelijkheid geboden om uit te breiden. Aantrekken van nieuwe bedrijven is niet substantieel gebeurd.

29. Bij de realisatie van plannen op het ex-Raboterrein rekening houden met de Dorpsvisie.

Zie punt een bestemmingsplan voor de dorpskern, punt hierboven.

30. Bij de opzet van plannen voor een nieuwe bestemming en invulling van het terrein van restaurant Hoitink rekening houden met de Dorpsvisie.

Zie punt een bestemmingsplan voor de dorpskern, hierboven.

31. Vaststellen van geschikte locaties voor toekomstige woonbuurten en hiervoor de juiste voorwaarden scheppen.

Er is ingezet op uitbreiding van het dorp aan de zuidkant en lintbebouwing langs de Schapendrift t.p.v. de kassen van Braamhaar. Aan de zuidkant zou o.a. het bedrijf van de familie Rouhof moeten worden verplaatst i.v.m. de aanwezige geurcirkel. De aankoopkosten van het bedrijf en daardoor de ontwikkelingskosten van de grond zijn hoog in vergelijking t.o.v. de opbrengstprijis als bouwgrond. Verder is nog niet aan andere locaties gewerkt.

32. Opzet, mogelijkheden en geschikte locatie voor een multifunctioneel zorgcentrum in de dorpskern onderzoeken.

Hier is een studie naar verricht door M3V . Er is op dit moment nog geen zicht op ontwikkeling van een multifunctioneel zorgcentrum in Bornerbroek. Gesprekken hierover vinden nog steeds plaats met STJA, TMZ, gemeente en Stichting Dorpsbelangen.

33. Opnemen van plannen voor een rotonde aan de noordzijde van de dorpskern.

Hiervoor is geen concreet plan met de Provincie uitgewerkt.

Visie op de toekomst van Bornerbroek

Trends en wensen Bornerbroek

Economische trends

In z'n algemeenheid hanteert de overheid een terugtrekkende beweging en laat het initiatief meer over aan de burger. De periode 2016-2025 is begonnen met economische tegenwind. Het algemeen economisch perspectief lijkt gunstiger de komende tijd. Op dit moment moet de Gemeente Almelo nog zwaar bezuinigen.

Daardoor zal er voor initiatieven minder geld zijn van de Gemeente. We zullen als dorp zelf, (geld)potjes moeten proberen te vinden hiervoor.

Ook veel van onze Bornerbroekse verenigingen en organisaties zitten om dezelfde redenen wat krapper bij kas.

De kracht van Bornerbroek zit voor een groot deel in betrokkenheid en inzet van haar bewoners. Daarmee kunnen wij veel bereiken!

Doel wordt om elke Bornerbroeker – jong en oud - zo lang mogelijk actief en betrokken te houden, met inzet van ieders eigen kwaliteiten groot of klein.

Ons motto is: **"actief betrokken"**.

Sociale trends

In z'n algemeenheid zien we de bevolking krimpen in plattelandsteden en dorpen. Voor Bornerbroek verwachten we de komende tien jaren een stabiel inwonersaantal van ongeveer 1.800 inwoners.

Een andere trend is dat we de bevolking zien vergrijzen; in verhouding neemt het aantal werkende mensen af en neemt het aantal ouderen toe. Tendens is dat ouderen steeds langer thuis (moeten) blijven wonen met behulp van moderne technieken onder meer op medisch gebied/inroepen van ondersteuning. Bornerbroek laat daarin geen ander beeld zien.

Wensen van de gemeenschap

Bovenstaande ontwikkelingen vragen een nieuwe visie voor de komende jaren voor de gemeenschap van Bornerbroek. In diverse ronde tafelgesprekken, enquêtes en persoonlijke interviews zijn onderstaande wensen door de gemeenschap als belangrijk ervaren voor de komende jaren.

Deze wensen zijn gerangschikt naar tien speerpunten. De visie beschrijft mogelijke denkrichtingen, suggesties en acties om tot realisatie van deze wensen te komen (zie blauwe

kaders met aandachtspunten). Na de aanneming van de dorpsvisie 2016-2025 zal gewerkt worden aan een concreet uitvoeringsplan met daarin de punten die naar verwachting realiseerbaar zijn de komende 10 jaar. Ook het stappenplan en de kaders zullen beschreven worden. Streven is de het uitvoeringsplan eind 2017, dan wel begin 2018 klaar te hebben.

De wensen:

1. Behoud van het dorpse karakter van Bornerbroek: zoals ook al in de vorige visie stond (het antwoord hierop in de enquête tijdens de Dorpsavond 2015 was unaniem).
2. Sterk inzetten op betaalbare huisvesting voor (startende) jongeren en ook ouderen (die kleiner willen wonen).
3. Ontwikkeling van nieuwe woonplekken (en bedrijfsplekken): voorbereidingen treffen rekening houdend met de marktvraag de komende 15 jaren en het behoud van het dorpse karakter (de uitslag v.d. enquête tijdens de Dorpsavond 2015 gaf aan, dat 80% voor een beperkte bouw is op bestaande plekken).
4. Zorgen voor een gebalanceerde ontwikkeling van ons buitengebied, zowel agrarisch als qua wonen en natuur.
5. Verkeer(sveiligheid) en parkeren.
6. Zorgen voor voldoende basisvoorzieningen in Bornerbroek.
 - De basisschool en de voor- en buitenschoolse opvang.
 - Winkels met name de supermarkt.
 - Horeca.
 - Kulturhus
 - Sportmogelijkheden.
 - Daarnaast een goede bereikbaarheid van andere voorzieningen in omliggende plaatsen voor alle leeftijdsgroepen
7. Communicatie verbeteren:
 - vlotte internetverbindingen in dorp en buitengebied.
Gebruik en toepassingen promoten, ook om mensen met een hulpvraag langer in hun vertrouwde omgeving te laten wonen.
 - Geschikte informatiemedia: websites/Facebook.
 - Regelmatig overleg tussen de Dorpsbelangen en de verschillende verenigingen en clubs en bedrijven in ons dorp en met de overheid.
8. Betrokkenheid en nabijheid van bewoners tot elkaar: tegengaan vereenzaming.
9. De toekomst van ons kerkgebouw.
10. Ontwikkelingen stimuleren ter bevordering van een duurzame samenleving

Uitgewerkte Visie op Bornerbroek

Wonen en leven

Ad 1. Het behoud van het dorpse karakter

Bornerbroek heeft vanouds een radiaalstructuur in haar wegen met lintbebouwing, welke naar de kerk lopen. Deze structuur willen wij proberen zichtbaar te houden. Dit hoeft niet per se te betekenen, dat er langs de linten meer bebouwing komt.

Aan de noordkant wordt het gebied van het XL-businesspark langzaam volgebouwd.

Daar is een mooi deel van Bornerbroek mee verloren gegaan. Gelukkig is door de aanleg van de Doorbraak een fraaie landschappelijke scheiding gecreëerd tussen dorp en XI-park.

Het gebied tussen Langevoort-Linschot-Pepershaar-Bronweg is verder bebouwd met vooral woningen van verplaatsers van het XI-Businesspark.

Tussen Entersestraat en Doorbraak en ten oosten van het dorp, samen met de westkant van het kanaal en het Tusveld is het agrarisch coulisselandschap nog aanwezig, wat Bornerbroek deels haar dorpse karakter geeft.

Vooraf het oostelijke aanzicht van het dorp met de eikenlaan van het Processiepad geeft het dorp van daaruit een uniek aanzicht; mede gecombineerd met de oprijlanen van de boerderijen van de families Bolscher en Lohuis. Dit aanzicht dient beschermd te worden.

Bij plannen voor bebouwing en anderszins zal daar rekening mee moeten worden gehouden.

Verwacht wordt dat het huidige aantal inwoners (1.800) komende twee decennia ongeveer gelijk blijft, daarna wordt een lichte daling geprognoseerd.

Het gebied tussen Pastoor Ossestraat, A35, wijk Nijrees en Nijreesbos behoort vanouds bij Bornerbroek. Deze gronden zijn voor een flink deel van de Graaf van Rechteren uit Almelo. Dit gebied met haar bewoners hoort bij ons dorp te blijven.



Voorstel:

- Bij alle plannen bekijken of ze niet in strijd zijn met het karakter van ons dorp.

Ad 2. (Betaalbare) huisvesting

Een van de doelstellingen is om onze jongeren een aantrekkelijke woonomgeving aan te bieden, zodat ze de mogelijkheid hebben hier te blijven wonen, en daarmee ons dorp jong houden. Dit wil een groot deel van de jongeren ook erg graag. Dit geldt eveneens voor de oudere inwoners, welke al of niet extra zorg nodig hebben.

De afgelopen tien jaren is het erg moeilijk gebleken om betaalbare woningen en appartementen voor onze jongeren en ouderen te realiseren.

Daarvoor hebben we investerende partijen nodig, zowel Gemeente als particulieren. Er zijn wel woonwijken (in aanbouw) gerealiseerd, zoals de Maatkampslanden (Gemeente) en het Erve Schothorst met woningen in de prijsklasse boven € 200.000.

De St. Dorpsbelangen Bornerbroek is de afgelopen 10 jaren zeer druk geweest om een goede invulling te geven aan de voormalige Hoitink- en Rabo terreinen.

Hier was ingezet op wonen in appartementen voor zowel jongeren als senioren. Mede door de economische crisis is dit niet van de grond gekomen.



Voorstellen:

- Binnen het woningbouwprogramma van de Gemeente gaan we ons inzetten voor:
- betaalbare woningen (in de prijsklasse € 70.000 - € 150.000 of huur van € 500 - € 700 per maand).
 - het bouwen (appartementen) op de Rabo- en Hoitinklocaties.
 - Maatkampslanden: nog kleinere en goedkopere kavels.
 - Gezamenlijk bouwen. Evt. wonen in een groep.
 - Theresiahof (TriviumMeulenbeltZorg-TMZ); woonfunctie handhaven.
 - Verbouw van bestaande woningen tot appartementen.
 - Rood in rood: d.w.z. op boerenerven waar de agrarische activiteit stopt: een deel van de geschikte bebouwing verbouwen tot 1-2 persoons-woningen. Dit is nu al mogelijk volgens het huidige bestemmingsplan buitengebied.
 - Uniform aanzicht van de panden langs de Pastoor Ossestraat.
 - Het bestand van bestaande huurwoningen in Bornerbroek niet verkopen.

Ad 3. Ontwikkeling woonlocaties

De Gemeente Almelo gaat uit van de bouw van ongeveer vijf woningen per jaar in Bornerbroek in de komende tien jaar. Het aantal inwoners zal rond de 1800 blijven. De gemeente is de komende jaren vermoedelijk voorzichtig met ontwikkeling van bouwlocaties, omdat deze elders in de gemeente al ruim voorradig zijn.

Voor het zoeken naar geschikte locaties moet rekening worden gehouden met het dorpse karakter van Bornerbroek. Hoogbouw past niet bij ons dorp.

In de vorige visie is de radiaal-structuur van ons dorp benoemd. Om een soort balans te vinden is er daarbij uitgegaan van uitbreiding langs de zuidelijke invalswegen van ons dorp.

Wat betreft Langevoort, Pepershaar en Bronweg is dat deels gebeurd, vooral met verplaatsers van het XL-Businesspark gebied.

De St. Dorpsbelangen heeft de afgelopen jaren met de Gemeente gekeken naar mogelijkheden voor ontwikkeling tussen de Lohuisstraat en Schapendrift. Nu en de komende jaren zal dit niet voor de hand liggen gezien het feit, dat de kosten van de grondverwerving erg hoog zullen zijn t.o.v de mogelijke prijs van te ontwikkelen bouw kavels. In deze visie zetten we in op de bouw aan de noordkant van Bornerbroek; de structuur van een "dorp aan het water" – (de Doorbraak). De concentratie van woningen is naar het water gekeerd.

Mogelijke ontwikkellocaties liggen dan in het gebied langs de Maatkampsweg en aan de westkant van het centrum. Hierbij moet er rekening worden gehouden met de verplichte afstanden tot het XL-Businesspark.

Ook het gebied Entersestraat – Pepershaar – Lohuisstraat is een zoeklocatie. Ook zal bekeken worden of stankcirkels rondom bedrijven mogelijk aangepast kunnen worden, waardoor er meer ruimte voor woningbouw kan komen.

Rood voor rood (knooperven) is een optie in het buitengebied.

Ook kunnen - zoals eerder aangegeven - stallen tot (huur-)appartementen verbouwd worden, volgens de voorwaarden in het bestemmingsplan buitengebied*.

Voorstellen:

- Woonbehoefte peilen (jongeren) Thesistools, Surveymonkey.
- In overleg met de Gemeente : mogelijke zoekgebieden voor toekomstige bouw aanwijzen.
- Mogelijkheden van Rood voor rood en rood in rood onderzoeken.
- Partijen interesseren om dit te ontwikkelen.
- Blijven inzetten op Rabo- en Hoitinklocaties.
- Voorlichting geven over bouw mogelijkheden op erven in het Buitengebied.

Ad 4. Het buitengebied

Agrarisch: Ons buitengebied wordt vanouds voor het grootste deel ingevuld door (zich verder ontwikkelende) agrarische bedrijven. Een deel van de bedrijven is of wordt uitgebreid; een ander deel zal in de komende 10 jaren stoppen, vanwege leeftijd e/o omdat er geen opvolger is. Toekomstbestendige bedrijven zijn voor ons buitengebied van belang en dienen daarvoor – binnen de regels – de ruimte te krijgen.

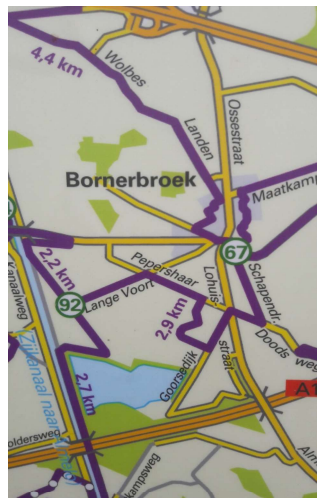


Zoals in de overleggroep "de groene metropool Twente" is afgesproken, is het een optie om stoppende (agrarische) bedrijven – in overleg met de eigenaar – goed te bestemmen. Dit kan zijn wonen of een combinatie van wonen en bedrijvigheid. (zie hiervoor ook punt 3). Er wordt gezorgd voor een goede invulling. Verloedering van het buitengebied wordt voorkomen

Recreatie:

Afgelopen 8 jaren zijn er een 7-tal wandelpaden en 3 stukken fietspaden rondom Bornerbroek gemaakt. Met medewerking van grondeigenaren zijn er vele "off the road"-stukjes opgenomen in de routes.

De aanleg van de Doorbraak bood daarbij extra mogelijkheden. Daardoor zijn de routes aantrekkelijk om rustig te wandelen.



Onze routes worden vooral gebruikt door eigen bewoners en mensen uit de omliggende dorpen en Almelo.

Bornerbroek maakt deel uit van de Groene Poort: de open verbinding tussen zuid-oost en noord-oost Twente in de Stedenband. Bezoekende toeristen en dagjesmensen zullen dan ook vaak via Bornerbroek passeren wanneer zij fietsen of wandelen.

Toeristen zullen door de ligging van Bornerbroek aan A1 en A35 m.b.t. verblijfsrecreatie eerder kiezen voor Twickel, Schwarzwald (Rijssen-Markelo) en Noord-oost Twente.

De afgelopen jaren is er gewerkt aan verfraaiing van ons buitengebied. Er zijn enkele heggen geplant (Maatkampsdwarsweg, Krikkenhaar en Bornsestraat: totaal 2 km) en particulieren hebben rondom hun erven extra beplanting in de vorm van bomen en hagen aangeplant.

Door de groei en efficiency van agrarische bedrijven verdwijnen of verplaatsten wallen en bosschages, waardoor het landschap hier en daar wat doorzichtiger wordt. Door op andere terreinen extra aanplant aan te brengen, kan het coulisselandschap zijn kenmerkendheid deels terugkrijgen of behouden. Hierbij valt mede te denken aan erven van stoppende bedrijven, waar naast extra woonruimte ook extra natuur kan worden gerealiseerd.

Wonen in het buitengebied.

We kiezen ervoor om zo min mogelijk nieuwe woonplekken in het buitengebied te creëren.

Voorstellen:

- Stimuleren van ontwikkelingsperspectieven van en meedenken met de agrarische bedrijven rondom ons dorp.
- Onderhoud en waar mogelijk uitbreiding en verfraaiing van de wandel- en fietsroutes. Een nieuwe wandelroute langs de Doorbraak richting kanaal.
- Nieuwe recreatieve mogelijkheden onderzoeken en stimuleren.
- Stimuleren erfbeplanting: waar mogelijk ondersteund door Groen-Blauwe diensten of andere regelingen.
- Bekendheid geven aan de recreatiemogelijkheden in en rondom Bornerbroek.
- Het landschap van de Groene Poort nalaten aan het nageslacht; voorkomen van verstoringen in dit landschap.

Ad 5. Verkeer(sveiligheid) en parkeren

De St. Dorpsbelangen probeert d.m.v. overleg de verkeerssituatie te verbeteren. Dit gebeurt vaak als er al werk aan een straat plaatsvindt (bv. Entersestraat). Ook is er jaarlijks een verkeersschouw, waarbij samen met de Gemeente gekeken wordt of naar voren gebrachte knelpunten of onveilige situaties kunnen worden opgelost.

Naar alle omliggende plaatsen zijn er vrijliggende fietspaden. Een belangrijk punt voor de toekomst is een veiligere fietsverbinding richting Almelo: aanpak van de oversteek bij de Kleine Bunder e/o een veilig twee-richtingen-fietspad langs de Pastoor Ossestraat. En ook een goede en veilige oversteek bij de school voor fietsers.



Parkeren: op dit moment zijn er ongeveer 180 parkeerplaatsen in de kom van Bornerbroek: de parkeerhavens langs de toegangswegen en op de verschillende parkeerplaatsen (excl. Brockie en Theresiahof). In de nabije toekomst zal een deel daarvan verdwijnen door ontwikkelingen van Hoitink- en Rabolocatie en de Dorpsbrink. Alsdan zal bekeken worden of de wens voor nieuwe parkeerplekken bestaat. Mogelijk is de noodzaak minder indien mensen meer te voet of met de fiets komen.

Voorstellen:

- Goede en veilige fietsverbinding met Almelo.
- Waar mogelijk de verkeersveiligheid verbeteren.
- Ronde van de Provincie adopteren. Eventueel Almelose kunst hierop tentoonstellen.
- Bekijken of er nieuwe parkeerplekken moet bijkomen: mogelijkheden zijn bij de school en aan de noordkant van de Eierbaan.
- Met de St. Pinksterfeesten kan bekeken worden of bij grote evenementen op hun terrein kan worden geparkeerd.
- Tijdens evenementen in het Dorpspark kan de Bornsestraat (deels) worden afgesloten en als parkeerplaats worden gebruikt.
- Het verbeteren van de verkeersveiligheid op de Bornsestraat (Theresiahof) blijft ook een aandachtspunt
- Bekijken of alle 'buitenwegen' (uitgezonderd de stroomwegen) in een 60-km zone op te nemen en als zodanig in te richten.
- Alle woonstraten in het dorp opnemen in een 30 km-zone en desgewenst voorzien van (extra) snelheidsremmers.

Ad 6. Voldoende basisvoorzieningen

In de afgelopen jaren is het aantal voorzieningen langzaam gedaald. De slager is gestopt evenals een aantal andere winkels en bedrijven. Deze trend zien we overal in dorpen, maar ook in de stad. Door schaalvergroting in winkelketens, tuincentra en bouwmarkten, maar ook door de toenemende internetverkoop. Deze trend valt niet te keren.

Wel willen we ons maximaal inzetten om een aantal (essentiële) basisvoorzieningen voor ons dorp te behouden. Dit zijn:

- De supermarkt (en de bakker) met gelduitgifte-automaat en postkantoor.
- De basisschool.
- Een café en restaurant(s).
- Het kerkgebouw.
- Het kerkhof.
- Het Dorpspark.
- Het Sportpark.
- Sportzaal/hal (de Latei).
- Brookshoes .
- Een cafetaria of friet-viskraam.



De basisschool: het aantal leerlingen zal de komende tien jaren waarschijnlijk boven de 200 blijven, gezien de instroom van leerlingen uit het Nijrees (ongeveer 1/3).



Voorstellen:

- Overleg met partijen op welke manieren horeca, supermarkt en bakker voor Bornerbroek te behouden en/of te verbeteren zijn.
- Cafetaria: dit is misschien te realiseren op Hoitink- of Rabo-complex of bij Brockie. School: goede en veilige fietsverbinding met Almelo.
- In overleg met de school zal worden geprobeerd bij te dragen aan een prettig en veilig schoolklimaat. Daarnaast zullen we in overleg met de school (thans de Cirkel) streven de faciliteiten voor buitenschoolse opvang te optimaliseren voor werkende ouders.
- Dorpspark: onderhoud met vrijwilligers loopt goed. Bij een mogelijke verkoop van de kerk het gebruik van de grond van het park borgen. Contracten nalopen.
- Kerkgebouw en kerkhof zie verder.
- Overleg met ondernemersvereniging over hun behoeften.
- Brookshoes en sportzaal de Latei: gebruik en omzet op niveau houden of verhogen.
- Bekijken of er een mogelijkheid is wedstrijdhandbal in Bornerbroek te spelen (nieuwe sporthal op voetbalterrein en de sportzaal ombouwen tot appartementen).
- Nieuwe ontwikkelingen begeleiden.

- De meeste zorgvoorzieningen zijn weg uit Bornerbroek. Een aantal uren wordt er nog zorg geboden door een fysiotherapeut en huisarts.
- Het beperkte aanbod van zorg komt voor een groot deel door het feit, dat de Bornerbroekers voor zorg naar alle plaatsen in de omgeving kunnen. Voor een zorgverlener is dan het potentiële patiëntenaanbod te krap om zich volledig in Bornerbroek te vestigen.
- Daarnaast zijn er door een toenemende specialisatie van de zorgverleners grotere centra van samenwerkende zorgverleners gekomen (vergelijk de specialisatie in ziekenhuizen).
- Uit de uitslag van de enquête tijdens de Dorpsavond 2015 bleek, dat er nog steeds behoefte is aan een multifunctioneel zorgcentrum. Een meerderheid van de geënquêteerden wilde daar zelfs voor van zorgverlener veranderen.

- Zoals reeds aangegeven zal een multifunctioneel zorgcentrum niet gemakkelijk te realiseren zijn.

Er vinden nog steeds besprekingen plaats met TMZ, STJA, gemeente en SDB om te kijken hoe zorg in Bornerbroek in de toekomst kan worden geborgd.

Voorstellen:

- Wij blijven ons inzetten om - afhankelijk van de invulling op het voormalige Hoitink-complex of in de Theresiahof - iets van een (klein) zorgcentrum te realiseren of een andersoortige clustering van zorg.

Ad 7. Communicatie.

Wij zitten nu in het "internet"-tijdperk.

Om met onze omliggende wereld prettig en snel te kunnen communiceren via deze media, dient ons dorp te beschikken over vlotte verbindingen. Dit geldt zowel voor particulieren als bedrijven.

Glasvezel in het landelijk gebied Bornerbroek staat in de planning van Cogas.

Voorstellen:

- Enthousiasmeren buitengebiedbewoners door goede voorlichting en overleg met de Cogas.
- Indien nodig overleg met Ziggo/Vodafone ter verbetering internetsnelheid in het dorp.

Op dit moment hebben we nog steeds ons papieren Brooksblad, hetgeen volgens de uitkomst van de enquête gewaardeerd wordt. De website www.bornerbroek.ionsdorp.nl is inmiddels gestopt.

Wel zijn er o.a. de websites www.kulturhusbornerbroek.nl , www.bornerbroek.nu .
www.muзикverenigingbornerbroek.nl en www.pinksterfeesten.nl

Daarnaast is er nu ook een Facebook pagina van Bornerbroek met informatie over het dorp met het digitale Brooksblad .

Voorstellen:

- Gekeken zal worden, hoe de informatievoorziening in de toekomst, zo gemakkelijk, overzichtelijk en voordelig mogelijk kan lopen.

Overlegstructuren:

Om in allerlei zaken tot een zo goed mogelijk resultaat te komen is er een regelmatig overleg nodig tussen de St. Dorpsbelangen met partijen uit het dorp (die ook onderling) en ook met partijen daarbuiten.

Indien een overleg wordt gepland, dienen er wel concrete punten te bespreken te zijn.

Afhankelijk van het onderwerp kan het ook via email (e.d.).

Dit kan gebeuren tussen afvaardigingen van verenigingen, clubs en bedrijven

(Ondernemersvereniging) in ons dorp en met de overheid (meestal de Gemeente Almelo).

De St. Dorpsbelangen wil waar nodig bemiddelen bij het samenwerken of samenvoegen van organisaties als dit leidt tot verbetering van het functioneren.

Voorstellen:

- St. Dorpsbelangen zet zaken, die zij belangrijk vindt in gang en bemiddelt waar nodig.

Ad 8. Betrokkenheid en nabijheid.

In de maatschappij zien we een tendens, dat mensen zich meer op zichzelf terugtrekken. Drukke banen van tweeverdieners maakt prive-tijd schaars; ze zijn minder geneigd zich in het verenigingsleven te "storten". Daarnaast zijn gezinnen kleiner en wonen families vaker verspreid.

Dit kan ertoe leiden, dat een deel van onze bewoners minder contacten heeft en /of zich betrokken voelt tot de dorpsgemeenschap en vereenzaamt.

Op dit moment ondernemen vooral de R.K. Kerk en de Zonnebloem met bezoeken aan ouderen en zieken actie. Ook de buurtverenigingen dragen hun steentje bij. De St. Ouderen Bornerbroek draagt bij door ontspanningsmogelijkheden aan te bieden.

Ons doel voor de komende 10 jaar zal zijn elke inwoner betrokken te houden.

Er wordt momenteel al heel veel georganiseerd in Bornerbroek op sportgebied, gezelligheid en veel andere terreinen. De komende jaren gaan we kijken aan welke nieuwe initiatieven behoefte bestaat.



Hakken-run Brooker
Noazommerfeest

Op allerlei manieren willen we vooral ook ouderen zo lang en veel mogelijk betrokken houden bij de dorpsgemeenschap. Daarom vinden wij het nodig, dat ook zij op een goede manier gebruik kunnen maken van de ICT-voorzieningen. Steeds meer instanties bieden hun diensten uitsluitend via het internet aan.

Ouderen kunnen dan alleen nog met de hulp van anderen toegang krijgen tot allerlei zaken. Dit betekent, dat ook bij ouderen een goed internetverbinding aanwezig moet zijn en dat ze hulp en begeleiding kunnen inroepen.

Deze kan dan ook gebruikt worden voor zorg op afstand en allerlei domotica.

Daarnaast zal een deel van de informatievoorziening over dorpsactiviteiten via het internet bekend worden gemaakt.

Voorts is het aanbieden van goede cursussen voor deze doelgroep belangrijk.

Dit sluit uiteraard het directe menselijke contact niet uit.

Wat betreft de zorg voor mensen met een ziekte of beperking, zal er steeds meer zorg aangeboden worden aan huis. Mensen kunnen (en moeten) langer thuis wonen.

In verschillende plaatsen in onze omgeving werkt een zorgcoördinator of sociale wijkteams, waarmee positieve ervaringen zijn opgedaan.

Stichten van een zorgcoöperatie aangestuurd en gecoördineerd door een bezoldigd professional kan een mogelijkheid zijn. Taakgebieden: indicering, zorgverlening, aansturen vrijwilligers en mantelzorgers, huisvesting, vervoer, etc..

Als de mogelijkheid zich voordoet, zouden voorzieningen op het gebied van onderwijs, kinderopvang en zorg geconcentreerd moeten worden, conform de aanbevelingen uit het onderzoek door bureau M3V.

Voorstellen:

- Nieuwe initiatieven voor gezelligheid en saamhorigheid ontwikkelen.
- Gezien de huidige werkdruk van de werkenden, zal een flink deel van de activiteiten voor ouderen, door de (fittere) ouderen verzorgd kunnen worden.
- De aansturing hiervan kan dan voor een flink deel plaats vinden door voormalige dorps-(belangen) bestuurders
- Stimuleren dat ieder snel internet heeft.
- Basis- en vervolgcursussen opzetten voor mensen met minder kennis van de computer.
- Voorlichting geven m.b.t. te gebruiken domotica.
- Bekijken of er een zorg-clustering mogelijk is: ook een iets kleinere schaal zou kunnen. Van hieruit kunnen mensen ook aan huis worden bezocht.
- Onderzoek of een zorgcoördinator voor Bornerbroek is aan te stellen.
- Bezoekersgroepen samenstellen, wanneer deze vanuit Kerk en Zonnebloem onvoldoende bemenst zijn. Deze kunnen ook mensen helpen bij bezoek aan Kerk, ziekenhuis of winkel.
- Buddies: een jongere die een oudere adopteert, viceversa.

- Gezamenlijke activiteiten organiseren o.a in het Brookshoes.
 - a. Cursussen bv. koken, muziekkennis, computercursus 2.0.
 - b. Muziek maken, handvaardigheid.
 - c. Sport: aangepast aan de doelgroep
 - d. Spelmiddag/avonden: kaarten, biljarten etc.
 - e. Verstel-service-club.
 - f. Samen zwemmen in Almelo of Borne met gezamenlijk vervoer.
 - g. Combineren van activiteiten: wandelen+maaltijd. Cursus+spelmiddag etc.
 - h. Wandelclub
 - i. Wandelroutes voor minder validen in en langs de rand van het dorp.
 - j. Film- en fotohuis.

- Gezamenlijke maaltijden in Brookshoes:
 - a. Nu 1x per week: proberen naar 3 – 4 x. Evt. 's middags en 's avonds.
 - b. Maaltijden laten verzorgen door kookclub.
 - c. Afhaalmaaltijden maken?

- Vervoer voor mensen, die minder mobiel zijn naar voorzieningen in de directe omgeving. Vooral met inzet van leeftijdsgenoten.
- Huurauto op stroom (elektronisch pasje).
- Huurfietsen: driewielers met elektrische ondersteuning.

Kerk

Ad 9. De R.K. Kerk en het kerkgebouw

Feitelijk moeten we het natuurlijk hebben over onze St. Stephanus Geloofsgemeenschap, behorend tot de St. Marcellinusparochie parochie. Eucharistieviering, Woord en Communieviering en andersoortige gebedsvieringen worden gehouden in de St. Stephanuskerk. Ook twee koren repeteren in de kerk.

De geloofsgemeenschap staat er op dit moment financieel redelijk goed voor. Er is echter een dalende trend in het aantal kerkbezoekers. Er zijn veel vrijwilligers beschikbaar die op tal van terreinen binnen de geloofsgemeenschap werkzaam zijn. Het aantal blijft nagenoeg gelijk. De werkgroepen zorgen zelf voor hun eigen aanwas of vervanging. Heel veel inzet is er op "Nabijheid".

Door de fusie zijn in 2010 Bornerbroek, Enter, Rijssen, Hellendoorn, Nijverdal, Vroomshoop en Wierden samengevoegd tot de St. Marcellinusparochie. De hoofdkerk staat in Rijssen en het centraal secretariaat is gevestigd in Enter. Samenwerking binnen de geloofsgemeenschappen is nog wel voor verbetering vatbaar.

In 2016 is een samenwerking (geen fusie) tot stand gekomen tussen de St. Marcellinusparochie en de St. Jorisparochie in Almelo (St. Joris heeft 2 kerken in Almelo) Beide parochies hebben hun eigen bestuur. Het pastorale team van beide parochies is samengevoegd en zijn werkzaam in beide parochies.

De Bornerbroekse kerkgangers voelen zich eerder aangetrokken tot de kerken van Zenderen of Borne (o.a. uitslag enquête) . Nabijheid, voldoende vrijwilligers, goede financiën, aantal kerkgangers, eigen inbreng en betrokkenheid van de Bornerbroekse bevolking zijn de pijlers om de kerk als gebouw in stand te houden.



Het is niet mogelijk een tijdsplanning te noemen wanneer het kerkgebouw aan de eredienst zou worden onttrokken.

Niet het bisdom sluit een kerk. De geloofsgemeenschap is zelf verantwoordelijk om de pijlers zoals boven genoemd in stand te houden om een kerksluiting te voorkomen.

De kerk sluit formeel als zij aan de eredienst wordt onttrokken. Zolang het gebouw daarna niet een andere bestemming heeft of verkocht is zijn er mogelijkheden voor afspraken met het bisdom voor gebruik bij huwelijken, uitvaarten en avondwakes.

Voorstellen:

- Op de mogelijke ontwikkelingen rond onze kerk moet de St. Dorpsbelangen tijdig inspelen, zodat de beste invulling van gebouw en omgeving kan worden gerealiseerd. Dit in samenwerking met de locatieraad en parochiebestuur (en bisdom).
- Ook moet er voor worden gezorgd, dat er dan een goede regeling komt voor ons kerkhof voor de verre toekomst (kerkhof mag sowieso niet worden opgeheven).
- Omdat het Dorpspark eigendom is van de parochie, zal hier ook over gesproken dienen te worden.
- Daarnaast zal er gekeken moeten worden, welke vieringen er dan nog in Bornerbroek op een andere locatie gehouden kunnen worden. (Eucharistie- en woord en Communievieringen zal zo goed als zeker niet toegestaan worden. Hiervoor zal men ter kerke moeten in andere plaatsen)
- Een aantal ouderen zullen daar naar toe gebracht moeten worden. Het mooiste is, dat allen dan naar dezelfde kerk gaan.
- Gebedsvieringen in het Brookshoes of een andere locatie (met daarna een lunch) zouden tot de mogelijkheden behoren.

Overig

Ad 10. Duurzaamheid

Duurzaamheid is een modieuze term, maar wel heel belangrijk. Tenslotte wordt van ons verwacht, dat wij de aarde fatsoenlijk nalaten aan ons nageslacht.

Er zullen steeds nieuwere en betere ontwikkelingen komen.

Zoals daar nu zijn zonnepanelen, waterinfiltratie, energiecoöperaties, zullen er in de toekomst nog betere toepassingen komen.



Voorstellen:

- St. Dorpsbelangen gaat inspelen op nieuwe en zinvolle duurzame ontwikkelingen voor ons dorp.
Elk plan in ons dorp zal ook op duurzaamheid moeten worden beoordeeld.
- Een eerste actie, die bijna ieder kan doen: pak toch de fiets als je naar het dorp gaat.

* Bestemmingsplan buitengebied Almelo (onherroepelijk 26-9-2012).

http://files.planviewer.nl/ruimtelijkeplannen/01/0141/NL.IMRO.0141.BP00034-0601/t_NL.IMRO.0141.BP00034-0601.pdf

Bestemmingsplan buitengebied Almelo : regels.

http://files.planviewer.nl/ruimtelijkeplannen/01/0141/NL.IMRO.0141.BP00034-0601/r_NL.IMRO.0141.BP00034-0601_0000Regels.html